



DÉPARTEMENT DU VAR
COMMUNE DES ADRETS-DE-L'ESTEREL

PLAN LOCAL D'URBANISME



5. ANNEXES

5.4. Annexes Complémentaires

Elaboration du PLU :

*Prescription par délibération du Conseil Municipal en date du 17 septembre 2012
Arrêt par délibération du Conseil Municipal en date du 30 octobre 2019
Approbation par délibération du Conseil Municipal en date du*



Commune des Adrets-de-l'Estérel
Département du Var



PLAN LOCAL D'URBANISME

5. Annexes

5.4. Annexes complémentaires

5.4.1 *Obligation Légale de Débroussaillage (OLD)*

Elaboration du PLU :

Prescription par délibération du Conseil Municipal en date du 17 septembre 2012

Arrêt par délibération du Conseil Municipal en date du 30 octobre 2019

Approbation par délibération du Conseil Municipal en date du

Rappel du code forestier :

- **Article L. 134-15**

Lorsque des terrains sont concernés par une obligation de débroussaillage ou de maintien en état débroussaillé à caractère permanent, résultant des dispositions des articles L. 134-5 et L. 134-6, cette obligation est annexée aux plans locaux d'urbanisme ou aux documents d'urbanisme en tenant lieu.

- **Article R. 134-6**

Les obligations à caractère permanent qui sont annexées au plan local d'urbanisme ou au document en tenant lieu sont celles mentionnées à l'article L. 134-5 et aux 3°, 5° et 6° de l'article L. 134-6.

- **Article L. 134-5**

En vue de la protection des constructions, chantiers et installations de toute nature, le plan de prévention des risques naturels prévisibles prévoit le débroussaillage et le maintien en état débroussaillé dans les zones qu'il délimite et selon les modalités qu'il définit.

- **Article L. 134-6**

L'obligation de débroussaillage et de maintien en état débroussaillé s'applique, pour les terrains situés à moins de 200 mètres des bois et forêts, dans chacune des situations suivantes :

1° Aux abords des constructions, chantiers et installations de toute nature, sur une profondeur de 50 mètres ; le maire peut porter cette obligation à 100 mètres ;

2° Aux abords des voies privées donnant accès à ces constructions, chantiers et installations de toute nature, sur une profondeur fixée par le préfet dans une limite maximale de 10 mètres de part et d'autre de la voie ;

3° Sur les terrains situés dans les zones urbaines délimitées par un plan local d'urbanisme rendu public ou approuvé, ou un document d'urbanisme en tenant lieu ;

4° Dans les zones urbaines des communes non dotées d'un plan local d'urbanisme ou d'un document d'urbanisme en tenant lieu ; le représentant de l'Etat dans le département peut, après avis du conseil municipal et de la commission départementale compétente en matière de sécurité et après information du public, porter l'obligation énoncée au 1° au-delà de 50 mètres, sans toutefois excéder 200 mètres ;

5° Sur les terrains servant d'assiette à l'une des opérations régies par les articles L. 311-1 (ZAC), L. 322-2 (AFU et remembrement) et L. 442-1 (lotissement) du code de l'urbanisme ;

6° Sur les terrains mentionnés aux articles L. 443-1 (camping) à L. 443-4 (PRL et HLL) et L. 444-1 (caravanes en habitat permanent) du même code.

La commune des Adrets de l'Esterel est concernée par une obligation de débroussaillage au titre de l'arrêté préfectoral du 30 mars 2015.



Direction
départementale
des territoires
et de la mer
du Var

Service Environnement et Forêts

Toulon, le 30 MARS 2015

ARRETE PREFECTORAL

portant règlement permanent du débroussaillage
obligatoire et du maintien en état débroussaillé dans le
département du Var

LE PREFET DU VAR
Officier de la Légion d'Honneur,
Officier de l'Ordre National du Mérite,

VU le Code Forestier, et notamment ses articles L.131-6, L.131-10, L.131-12 à L.131-16, L.133-1, L.134-5 à L.134-18, L.135-1, L.135-2 et R.131-14 à R.131-16, R.134-4 à R.134-6,

VU le Code de l'Urbanisme,

VU le Code de l'Environnement,

VU le Code Pénal,

VU le Code Général des Collectivités Territoriales, et notamment ses articles L. 2212-1 et L. 2215-1,

VU l'ordonnance n° 2012-92 du 26 janvier 2012 – art. (V),

VU le décret n° 2012-836 du 29 juin 2012 – art. (V),

VU les décrets du 9 décembre 1925 et du 11 octobre 1951 classant les forêts de toutes les communes du département du Var, comme particulièrement exposées aux incendies,

VU le décret n° 82-389 du 10 mai 1982 relatif au pouvoir des préfets et à l'action des services, des organismes publics de l'État dans les départements,

VU le décret n° 95-260 du 08 mars 1995 relatif à la commission consultative départementale de sécurité et d'accessibilité,

VU le Plan Départemental de Protection des Forêts Contre les Incendies approuvé par Arrêté Préfectoral du 29 décembre 2008,

VU l'avis favorable de la sous-commission départementale de sécurité contre les risques d'incendies de forêt, lande, maquis et garrigue, lors de la séance du 17 février 2015,

CONSIDERANT que les bois, forêts, plantations, reboisements, landes, maquis et garrigues du département du Var sont particulièrement exposés au risque d'incendie de forêt ; qu'il convient, en conséquence, d'édicter toutes mesures de nature à assurer la prévention des incendies de forêts, à faciliter les opérations de lutte et à limiter les conséquences des incendies ; qu'en particulier il convient de définir des obligations légales de débroussaillage pour assurer la protection des personnes et des biens et limiter les risques d'éclosion et la propagation des incendies,

CONSIDERANT que le débroussaillage obligatoire contribue à la protection contre le risque d'incendie de forêt des personnes, des biens et des espaces naturels et forestiers du département, notamment les habitats d'intérêt communautaire, les espaces naturels sensibles et les éléments de la trame verte et bleue,

SUR proposition de M. le Directeur départemental des territoires et de la mer du Var,

ARRETE :

Article 1 : Champ d'application

Le présent arrêté s'applique à toutes les communes du Var, dans les zones suivantes :

- les bois, forêts, plantations, reboisement, landes, maquis et garrigues¹,
- ainsi que sur tous les terrains qui sont situés à moins de 200 mètres de ces formations, y compris les voies qui les traversent².

Au sein de ces zones, les obligations de débroussaillage et de maintien en état débroussaillé sont applicables dans les cas suivants :

a) Abords des constructions, chantiers, travaux et installations de toute nature sur une profondeur de 50 m ainsi qu'aux voies privées y donnant accès sur une profondeur de 2m de part et d'autre de la voie.

b) Terrains, bâtis ou non bâtis, situés dans les zones urbaines délimitées par un plan d'occupation des sols ou plan local d'urbanisme rendu public ou approuvé ou un document d'urbanisme en tenant lieu.

c) Terrains servant d'assiette à l'une des opérations régies par les articles L.311-1, L.322-2 et L.442-1 du Code de l'urbanisme et les terrains mentionnés aux articles L.443-1 à L.443-4 et à l'article L.444-1 de ce même Code (notamment les ZAC, lotissements, associations foncières urbaines, terrains de camping et de caravanage, parcs résidentiels de loisir, habitations légères de loisir et autres réalisations de même nature).

d) Terrains situés dans les zones délimitées et spécifiquement définies comme devant être débroussaillées et maintenues en état débroussaillé en vue de la protection des constructions par un plan de prévention des risques naturels prévisibles établi en application des articles L.562-1 à L.562-7 du Code de l'environnement.

e) Le long des infrastructures linéaires lorsqu'elles traversent les zones en question, conformément à l'article 5.

1 La définition des bois, forêts, plantations, reboisement, landes, maquis et garrigues au sens du présent arrêté est donnée par l'arrêté préfectoral du 5 avril 2004 relatif à l'application du titre II du livre III du Code forestier.

2 Une cartographie indicative des zones situées à plus de 200m des bois, forêts, plantations, reboisement, landes, maquis et garrigues dans le département du Var est disponible sur www.sigvar.fr

Les travaux sont à la charge du propriétaire des constructions, chantiers, travaux et installations et de ses ayants droit dans les cas mentionnés en a), et du propriétaire des terrains concernés et de ses ayants droit dans les cas mentionnés en b) et c). Les travaux mentionnés en d) sont à la charge du propriétaire des constructions, chantiers ou installations de toute nature pour la protection desquels les travaux de débroussaillage ont été prescrits. Les règles applicables en cas de superposition d'obligations de débroussaillage sont définies aux articles L. 131-13 et 134-14 du Code forestier.

Article 2 : Finalités du débroussaillage obligatoire

Le débroussaillage obligatoire est un geste essentiel et efficace d'auto-protection et de prévention face au risque d'incendie de forêt. Il a pour objet de diminuer l'intensité des incendies de forêt et d'en limiter la propagation par la réduction de la biomasse combustible et la rupture de continuité horizontale et verticale du couvert végétal autour des enjeux humains et à proximité des infrastructures linéaires. La réalisation des travaux de débroussaillage autour des constructions et habitations en dur permet également, en cas d'incendie de forêt, d'assurer le confinement de leurs occupants et d'améliorer la sécurité et l'efficacité des services d'incendie et de secours lors de leur intervention. Pour être efficaces, les travaux de débroussaillage doivent être réalisés conformément aux modalités techniques fixées par le présent arrêté.

Le débroussaillage ne vise pas à l'éradication définitive de la végétation. Il doit être mené dans le respect des modalités définies à l'article 4 et de façon respectueuse vis-à-vis :

- des espèces protégées dont la destruction est interdite,
- des végétaux à caractère patrimonial qui seront conservés de façon prioritaire dans le cadre du débroussaillage,
- des essences feuillues et résineuses, quelle que soit leur taille, si elles sont nécessaires pour assurer le renouvellement du peuplement forestier sans augmentation de densité de ce dernier,
- de toutes les essences agricoles ou d'agrément régulièrement entretenues et au développement contenu.

Article 3 : Définitions

Pour l'application du présent arrêté, il convient de définir par :

Arbustes : tous les végétaux ligneux de moins de 3 mètres de haut

Arbres : toutes les espèces de végétaux ligneux pouvant atteindre une hauteur supérieure à 3 mètres

Houppiers : l'ensemble des branchages et feuillages d'un arbre ou d'un arbuste

Bouquet : ensemble d'arbres ou d'arbustes dont les houppiers sont jointifs

Glacis : zone exempte de végétation ligneuse, où la strate herbacée est maintenue rase

Plate-forme : surface d'une voie de circulation comprenant la chaussée et les accotements

Toutes les distances mentionnées dans le présent arrêté sont mesurées au sol, après projection verticale s'agissant des houppiers. Le diamètre d'un bouquet d'arbres est la plus grande dimension mesurée au sol après projection de l'ensemble des houppiers jointifs.

Article 4 : Modalités techniques du débroussaillage

Dans les zones mentionnées à l'article 1, sont rendus obligatoires le débroussaillage et le maintien en état débroussaillé, entendus comme incluant la réalisation et l'entretien des opérations suivantes.

1. Le maintien, notamment par les moyens de taille et l'élagage, des premiers feuillages des arbres à une distance minimale de tout point des constructions et de leurs toitures et installations d'au moins 3 mètres.
2. La coupe et l'élimination des arbres et arbustes, morts, malades ou dominés.
3. L'éloignement des houppiers des arbres et arbustes maintenus d'au moins 3 mètres les uns des autres.
4. Par dérogation à la disposition précédente, il est possible de maintenir en nombre limité des bouquets d'arbres d'un diamètre maximal de 15 mètres et des bouquets d'arbustes d'un diamètre maximal de 3 mètres, à condition qu'ils soient distants de plus de 3 mètres les uns des autres et situés à plus de 20 mètres de toute construction.
5. L'élagage des arbres afin que l'extrémité des plus basses branches se trouvent à une hauteur minimale de 2,5 mètres du sol.
6. La suppression des arbustes en sous-étage des arbres maintenus, à l'exception des essences feuillues ou résineuses maintenues en nombre limité lorsqu'elles sont nécessaires pour assurer le renouvellement du peuplement forestier.
7. La coupe de la végétation herbacée et ligneuse basse.
8. Le ratissage et l'élimination de tous les débris de végétaux, notamment les feuilles mortes et les aiguilles, dans un rayon de 20 mètres autour des constructions et installations et sur les toitures des bâtiments.
9. Les haies séparatives doivent être distantes d'au moins 3 mètres des constructions, des installations et de l'espace naturel, et avoir une épaisseur maximale de 2 mètres et une hauteur maximale de 2 mètres.
10. Les voies d'accès aux constructions, chantiers et installations de toute nature doivent être débroussaillées sur une profondeur minimale de 2 mètres de part et d'autre de l'emprise de la voie. De plus, un gabarit de circulation de 4 mètres doit être aménagé en supprimant toute végétation sur une hauteur de 4 mètres et une largeur de 2 mètres de part et d'autre de l'axe central de la voie.
11. L'élimination de tous les végétaux et débris de végétaux morts, ainsi que l'ensemble des rémanents de coupe et de débroussaillage. Cette élimination peut notamment être effectuée par broyage, compostage, apport en déchetterie ou brûlage (dans le respect des dispositions encadrant l'emploi du feu).

Le maintien en état débroussaillé doit être assuré de manière permanente.

Article 5 : Débroussaillage le long des infrastructures linéaires

a) Dispositions applicables aux infrastructures routières et voies ferrées :

- **Autoroutes, routes nationales et routes départementales** : le débroussaillage devra être réalisé sur une largeur de 20 mètres de part et d'autre de la plate-forme, avec un glacis de végétation de 2 mètres.

- **Routes communales et autres voies ouvertes à la circulation publique motorisée** : le

débroussaillage devra être réalisé sur une largeur de 2 mètres de part et d'autre de la plateforme (des arbres remarquables peuvent exceptionnellement être maintenus).

Un gabarit de circulation de 4 mètres sera réalisé dans tous les cas en supprimant toute végétation sur une hauteur de 4 mètres et une largeur de 2 mètres de part et d'autre de l'axe central de la voie.

Les obligations relatives au réseau autoroutier et aux routes nationales, départementales et communales pourront être modulées dans le cadre d'un schéma global de débroussaillage de la voirie. Ce document, qui sera présenté par le maître d'ouvrage, devra être agréé par le Préfet, après avis de la sous-commission départementale de sécurité contre les risques d'incendies de forêt, lande, maquis et garrigue.

- Abords des voies ferrées, dans les zones définies à l'article 1 : le débroussaillage sera réalisé sur une largeur de 7 mètres de part et d'autre de la voie.

Lorsqu'il existe des terrains en nature de bois et forêts à moins de 20 mètres de la limite de l'emprise des voies ferrées, les propriétaires d'infrastructures ferroviaires ont l'obligation de débroussailler et de maintenir en état débroussaillé à leurs frais une bande longitudinale d'une largeur de 20 mètres à partir du bord extérieur de la voie.

Sur des tronçons présentant des garanties particulières ou une configuration susceptible d'empêcher un départ de feu, les modalités pourront être adaptées dans le cadre d'un schéma global de débroussaillage de la voie. Ce document, qui sera présenté par le maître de l'ouvrage, devra être agréé, après avis de la sous-commission départementale de sécurité contre les risques d'incendies de forêt, lande, maquis et garrigue.

b) Dispositions dérogatoires prises en application du schéma global de débroussaillage du réseau des voies départementales

En application de l'article L.134-13 du Code forestier et suite à l'avis favorable émis par la sous-commission départementale de sécurité contre les risques d'incendies de forêt, lande, maquis et garrigue, lors de sa séance du 17 février 2015, le schéma global de débroussaillage du réseau des voies départementales actualisé présenté par le Conseil Général du Var, et dont les modalités figurent en annexe du présent arrêté, est agréé.

Les voies départementales sont classées en plusieurs catégories en fonction de l'intérêt qu'elles présentent pour la lutte contre les feux de forêt, et sont débroussaillées conformément aux dispositions du guide départemental des équipements DFCI :

- les routes classées en « zone d'appui élémentaire » (ZAE) font l'objet d'un débroussaillage sur une largeur totale de 50 mètres ;
- les routes classées en « zone d'appui principale » (ZAP) font l'objet d'un débroussaillage sur une largeur totale d'au moins 100 mètres ;
- les voies départementales non listées dans l'annexe jointe sont assimilées à des ouvrages de liaison.

c) Dispositions dérogatoires prises en application du plan de débroussaillage pluriannuel du réseau autoroutier concédé dans le département du Var

En application de l'article L.134-13 du Code forestier, et suite à l'avis favorable émis par la sous-commission départementale de sécurité contre les risques d'incendies de forêt, lande, maquis et garrigue, lors de sa séance du 17 février 2015, le plan de débroussaillage pluriannuel du réseau autoroutier concédé dans le département du Var, présenté par la société ESCOTA, dont les

modalités figurent en annexe du présent arrêté, est agréé en tant que schéma global d'aménagement de la voirie et fixe les obligations légales et modalités de débroussaillage s'appliquant le long du réseau autoroutier départemental concédé.

d) Dispositions applicables aux lignes et installations de transport d'électricité

Pour les lignes et installations électriques, les obligations de débroussaillage suivantes s'appliquent dans la traversée des zones définies à l'article 1.

- **Lignes à basse tension (BT) à fils nus** : débroussaillage de 10 mètres de part et d'autre de l'axe de la ligne, élagage ou suppression de la végétation située à moins de 5 mètres du fil dans toutes les directions, abattage de tout arbre susceptible de tomber sur la ligne.

- **Lignes à moyenne tension (HTA) à fils nus** : élagage ou suppression de la végétation située à moins de 5 mètres du fil dans toutes les directions, abattage de tout arbre susceptible de tomber sur la ligne.

- **Lignes à basse (BT) et moyenne tension (HTA) à conducteurs isolés** : entretien courant de l'emprise et élagage pour éviter tout contact avec la végétation, abattage de tout arbre susceptible de tomber sur la ligne.

- **Lignes à haute tension (HTB)** : débroussaillage de 10 mètres de part et d'autre de l'axe de la ligne, élagage ou suppression des arbres situés à moins de 5 mètres des fils dans toutes les directions, abattage de tout arbre susceptible de tomber sur la ligne.

- **Installations électriques fondées au sol** : débroussaillage dans un rayon de 5 mètres.

Aucune nouvelle création de ligne électrique basse tension à fil nu n'est autorisée dans le département dans les zones définies à l'article 1 : les conducteurs devront dans tous les cas être isolés ou la ligne enterrée.

Les bois de plus de 7 cm de diamètre issus de ces opérations appartiennent aux propriétaires des parcelles traversées. Lorsque ces derniers ne souhaitent pas récupérer ces bois, ils seront débités en tronçons d'une longueur maximale de 1 mètres et dispersés sur place, la mise en andains sous la ligne est interdite. Les autres rémanents de coupe seront éliminés dans le respect de la réglementation en vigueur.

Article 6 : Porter à connaissance

Le maire fait figurer au document d'urbanisme les terrains concernés par les obligations légales de débroussaillage énumérées à l'article 1, alinéas b, c et d, du présent arrêté.

En cas de mutation, le cédant informe le futur propriétaire de l'obligation de débroussailler et de maintenir en état débroussaillé, ainsi que de l'existence d'éventuelles servitudes de DFCI.

A l'occasion de toute conclusion ou renouvellement de bail, le propriétaire porte ces informations à la connaissance du preneur.

Article 7 : Contrôles et sanctions

Sans préjudice des dispositions de l'article L.2212-1 du Code général des collectivités territoriales, le Maire assure le contrôle de l'exécution des obligations des articles 1 à 4 du présent arrêté. À cette fin, le Maire peut mobiliser les agents de police municipale et peut commissionner des agents

municipaux sur le fondement de l'article L.135-1 du Code forestier.

Sont habilités à rechercher et constater les infractions forestières, outre les officiers et agents de police judiciaire, les agents des services de l'État chargés des forêts et les agents en service à l'Office national des forêts, commissionnés à raison de leurs compétences en matière forestière et assermentés à cet effet, ainsi que les gardes champêtres et les agents de police municipale.

Les propriétaires qui ne procèdent pas aux travaux de débroussaillage ou de maintien en état débroussaillé aux abords des constructions, chantiers, travaux et installations de toute nature, ainsi que sur la totalité de la surface des terrains situés en zone urbaine, des terrains situés dans les zones délimitées et spécifiquement définies comme devant être débroussaillées et maintenues en état débroussaillé en vue de la protection des constructions, par un plan de prévention des risques naturels sont passibles d'une amende de 4ème classe (135 €).

Pour les terrains compris dans les lotissements, ZAC, AFU et terrains de camping caravaning, l'infraction relève d'une contravention de 5ème classe, d'un montant maximal de 1500 €.

En cas de violation constatée de l'obligation de débroussailler ou de maintien en état débroussaillé, le Maire, ou le cas échéant, le représentant de l'État dans le département met en demeure les propriétaires d'exécuter les travaux dans un délai qu'il fixe. Si les intéressés n'exécutent pas les travaux prescrits dans les délais, la commune y pourvoit d'office à leur charge, indépendamment des poursuites pénales qui peuvent être exercées.

Article 8 : Abrogation

Les arrêtés préfectoraux du 10 novembre 2006, du 18 juin 2007 et du 20 avril 2011 relatifs au débroussaillage obligatoire sont abrogés.

Article 9 : Voies de recours

Le présent arrêté peut faire l'objet de recours contentieux devant le Tribunal Administratif de Toulon dans un délai de deux mois à compter de sa publication.

Article 10 : Exécution

Le Secrétaire Général de la Préfecture du Var, les Sous-préfets de Draguignan et Brignoles, le Directeur Départemental des Territoires et de la Mer, le Directeur Départemental des Services d'Incendie et de Secours, le Commandant du Groupement de Gendarmerie, le Directeur Départemental de la Sécurité Publique, le Directeur de l'Agence Interdépartementale Var Alpes-Maritimes de l'Office National des Forêts, les gardes de l'Office National de la Chasse et de la Faune Sauvage, les Maires sont chargés, chacun en ce qui le concerne, de l'exécution du présent arrêté qui sera publié au recueil des actes administratifs et affiché dans toutes les communes du département par le soin des Maires.



Pierre SOUBELET




REPUBLIQUE FRANÇAISE

PRÉFET DU VAR

DDTM du Var
Service environnement forêts

Zone d'application de la réglementation D.F.C.I

Commune des Adrets-de-l'Estérel

 Zone d'application de la réglementation D.F.C.I



0 20 40 km





Commune des Adrets-de-l'Estérel
Département du Var



PLAN LOCAL D'URBANISME

5. Annexes

5.4. Annexes complémentaires

5.4.2 Carte des zones soumises à autorisation de défrichement

Elaboration du PLU :

Prescription par délibération du Conseil Municipal en date du 17 septembre 2012

Arrêt par délibération du Conseil Municipal en date du 30 octobre 2019

Approbation par délibération du Conseil Municipal en date du




REPUBLIQUE FRANÇAISE

PRÉFET DU VAR

DDTM du Var
Service environnement forêts

**Zone soumise à autorisation
de défrichement**

Commune des Adrets-de-
l'Estérel

 Zone soumise à
autorisation de
défrichement



0 20 40 km





Commune des Adrets-de-l'Estérel
Département du Var



PLAN LOCAL D'URBANISME

5. Annexes

5.4. Annexes complémentaires

5.4.3 Classement sonore des infrastructures de transports de terrestres

Elaboration du PLU :

*Prescription par délibération du Conseil Municipal en date du 17 septembre 2012
Arrêt par délibération du Conseil Municipal en date du 30 octobre 2019
Approbation par délibération du Conseil Municipal en date du*

Direction
départementale
des territoires
et de la mer
du Var

Service environnement
et forêt

Pôle environnement
et cadre de vie

Toulon, le 27 MARS 2013

ARRETE PREFECTORAL n°

portant approbation
de la révision du classement sonore
des infrastructures de transports terrestres (ITT)
du réseau routier national (RRN) du département du Var
concernant
les autoroutes nationales concédées **A8, A50 et A57**
les autoroutes nationales non concédées **A50, A57 et A570**
et la route nationale **RN98**

LE PREFET DU VAR

Chevalier de la Légion d'Honneur
Chevalier de l'Ordre National du Mérite
Officier des Palmes Académiques

Vu la Directive 2002/49/CE du Parlement Européen et du Conseil de l'Union Européenne du 25 juin 2002 relative à l'évaluation et la gestion du bruit dans l'environnement ;

Vu la loi n° 92-1444 du 31 décembre 1992 relative à la lutte contre le bruit ;

Vu le décret n° 95-20 pris pour l'application de l'article L.111-11-1 du code de la construction et de l'habitation et relatif aux caractéristiques acoustiques de certains bâtiments autres que d'habitation et de leurs équipements ;

Vu le décret n° 95-21 relatif au classement des infrastructures de transports terrestres et modifiant le code de l'urbanisme et le code de la construction et de l'habitation ;

Vu l'arrêté du 30 mai 1996 relatif aux modalités de classement des infrastructures de transports terrestres et à l'isolement acoustique des bâtiments d'habitation dans les secteurs affectés par le bruit ;

Vu les trois arrêtés du 25 avril 2003 relatifs à la limitation du bruit dans les établissements de santé, les hôtels et les bâtiments d'enseignement ;

Vu le Code de l'Environnement, et notamment le livre V, titre VII, chapitre Ier, en ses articles L.571-1 et suivants, R.571-1 et suivants et chapitre II, en ses articles L.572-1 et suivants, R.572-1 et suivants ;

Vu le Code de l'Urbanisme, et notamment ses articles R.123-13, R.123-14, R.123-22 ;

Vu le Code de la construction et de l'habitation, et notamment ses articles L.111-11, L.111-11-1, L.111-11-2, R.111-4-1 ;

Vu les arrêtés préfectoraux en date du 07 juin 2000 et 06 août 2001 publiant le classement sonore des infrastructures de transports terrestres du département du Var, assorti des pièces annexées ;

Vu la saisine des gestionnaires/exploitants tout au long de la procédure, à savoir la Direction Régionale de l'Environnement, de l'Aménagement et du Logement (DREAL) de Provence Alpes Côte d'Azur (PACA), la Direction interdépartementale des routes Méditerranée (DIRMED) pour le réseau autoroutier non concédé et la route nationale, la société concessionnaire d'autoroutes ESCOTA pour le réseau autoroutier concédé, et notamment la dernière consultation de présentation des résultats en date du 10 août 2012 ;

Vu l'avis des établissements publics de coopération intercommunale (EPCI) concernés suite à leur saisine en date du 14 août 2012 conformément aux dispositions de l'article R.571-39 du Code de l'environnement ;

Vu l'avis des communes concernées suite à leur consultation pour une durée de 3 mois en date du 14 août 2012 conformément aux dispositions de l'article R.571-39 du Code de l'environnement ;

Vu le rendu d'études et l'analyse effectuée par le bureau d'études Bureau Veritas en novembre 2012 ;

Vu l'appui technique en tant qu'assistance à maîtrise d'ouvrage apporté par le Centre d'Études Techniques de l'Équipement (CETE) Méditerranée tout au long de la procédure et la validation des résultats obtenus le 1er février 2013 ;

Considérant l'information fournie sur le portail de l'État et la communication des éléments de procédure lors des réunions plénières du comité de suivi du bruit ;

Considérant la conformité de l'établissement de la révision du classement sonore des infrastructures de transports terrestres du réseau routier national du département du Var par la Direction Départementale des Territoires et de la Mer du Var aux critères et conditions requis par la réglementation en vigueur en matière de classement sonore des ITT ;

Sur proposition du directeur départemental des territoires et de la mer du Var ;

A R R Ê T E

ARTICLE 1 : objet de la décision d'approbation de la révision du classement sonore

Les dispositions de l'arrêté du 30 mai 1996 susvisé sont applicables dans le département du Var aux abords du tracé des infrastructures de transports terrestres (ITT) mentionnées à l'article 2 du présent arrêté.

Le présent arrêté vise à approuver la révision totale du classement sonore de ces infrastructures.

Le classement sonore comporte le présent arrêté assorti d'une annexe intitulée "rapport de classement" composé notamment de tableaux et de représentations cartographiques.

Ce rapport de classement fait partie intégrante de l'arrêté préfectoral. Il constitue l'objet principal de la décision administrative.

ARTICLE 2 : infrastructures concernées

Les infrastructures de transports terrestres concernées par le présent arrêté relève du réseau routier national (RRN). Elles concernent :

- les autoroutes nationales concédées **A8**, **A50** et **A57**, dont le gestionnaire est la société ESCOTA,
- les autoroutes nationales non concédées **A50** , **A57** et **A570** dont le gestionnaire est la DREAL PACA et l'exploitant la DIRMED,
- la route nationale **RN98** dont le gestionnaire est la DREAL PACA et l'exploitant la DIRMED.

ARTICLE 3 : caractéristique du classement

Le classement s'effectue sur la base des caractéristiques sonores de la voie. Ainsi, toutes les voies du département ne font pas l'objet d'un classement. Seules celles qui dépassent les niveaux sonores le sont.

Les infrastructures sont classées sur la base de leurs niveaux sonores diurnes et nocturnes reçus au point de référence. A noter que les indicateurs retenus sont les mêmes que ceux pris en compte pour la construction d'infrastructures nouvelles. Il s'agit du LAeq (6h-22h) pour le jour, et du LAeq (22h-6h) pour la nuit.

La catégorie des infrastructures de transports terrestres est donc définie comme suit :

Catégories des infrastructures en fonction des niveaux sonores			
Niveau sonore de référence LAeq (6h-22h) en dB(A)	Niveau sonore de référence LAeq (22h-6h) en dB(A)	Catégorie de l'infrastructure	secteurs affectés par le bruit de part et d'autre de l'infrastructure - pour les infrastructures routières, à partir du bord extérieur de la chaussée le plus proche ; - pour les infrastructures ferroviaires, à partir du bord du rail extérieur de la voie la plus proche.
$L > 81$	$L > 76$	1	300 m
$76 < L \leq 81$	$71 < L \leq 76$	2	250 m
$70 < L \leq 76$	$65 < L \leq 71$	3	100 m
$65 < L \leq 70$	$60 < L \leq 65$	4	30 m
$60 < L \leq 65$	$55 < L \leq 60$	5	10 m

Les tableaux contenus dans le rapport de classement annexé donnent, a minima, pour chacun des tronçons d'infrastructures mentionnés, le classement dans une des 5 catégories définies dans l'arrêté du 30 mai 1996 susmentionné, la largeur des secteurs affectés par le bruit ainsi que le type de tissu urbain traversé (rue en "U" ou tissu ouvert).

Les cartes contenues dans le rapport de classement annexé représentent, à minima, la catégorie de l'infrastructure, le secteur affecté par le bruit et la largeur de ces secteurs.

Pour des raisons de lisibilité, il peut être nécessaire de produire plusieurs cartes à des échelles suffisantes, ou de faire des grossissements sur certaines zones où les tronçons sont très courts. Toutefois, il ne s'agit pas de réaliser des cartes à l'échelle des documents d'urbanisme, mais d'illustrer graphiquement le contenu de l'arrêté de classement sonore.

En cas de discordance entre "tableau(x)" et "carte(s)", les indications du tableau priment.

ARTICLE 4 : isolement acoustique des bâtiments à construire

Les bâtiments à construire dans les secteurs affectés par le bruit doivent présenter un isolement acoustique minimum contre les bruits extérieurs conformément à l'article R.111-23-2 du code de la construction et de l'habitation et aux arrêtés pris en application des décrets 95-20 et 95-21 susvisés.

Pour les bâtiments d'habitation, l'isolement acoustique minimum est déterminé selon les articles 5 à 9 de l'arrêté du 30 mai 1996 susvisé.

Pour les établissements de santé, les hôtels et les bâtiments d'enseignement, l'isolement acoustique minimum est déterminé selon les trois arrêtés du 25 avril 2003 susvisés.

ARTICLE 5 : communes concernées

Les communes concernées par le présent arrêté sont : POURRIERES, POURCIEUX, OLLIERES, SAINT-MAXIMIN, TOURVES, BRIGNOLES, FLASSANS, CABASSE, LE LUC, LE CANNET-DES-MAURES, VIDAUBAN, LES ARCS, LE MUY, ROQUEBRUNE-SUR-ARGENS, PUGET-SUR-ARGENS, FREJUS, LES ADRETS DE L'ESTEREL, TANNERON, SAINT-CYR-SUR-MER, LA CADIÈRE D'AZUR, LE CASTELLET, BANDOL, SANARY-SUR-MER, OLLIOULES, SIX-FOURS LES PLAGES, LA SEYNE-SUR-MER, TOULON, LA VALETTE, LA GARDE, LA FARLEDE, SOLLIES-VILLE, SOLLIES-PONT, CUERS, PIERREFEU, PUGET-VILLE, CARNOULES, PIGNANS, GONFARON, LA CRAU, HYERES.

ARTICLE 6 : publication et mise à disposition

Le présent arrêté est applicable à compter de sa publication au Recueil des Actes Administratifs du département de la Préfecture du Var.

Il fait l'objet :

- d'une information dans deux journaux régionaux ou locaux diffusés dans le département ;
- d'un affichage dans les mairies concernées pendant 1 mois minimum.

Le présent arrêté assorti de son annexe, à savoir le rapport du classement, est tenu à la disposition du public dans les mairies concernées et à la Direction Départementale des Territoires et de la Mer du Var à Toulon aux heures habituelles d'ouverture.

Le classement sonore des ITT est aussi mis en ligne sur le portail de l'État par la Préfecture. Il est consultable et téléchargeable à l'adresse suivante : www.var.gouv.fr

ARTICLE 7 : report dans les documents d'urbanisme

Les périmètres des secteurs affectés par le bruit doivent être reportés par les maires des communes, ainsi que par les maires des communes limitrophes le cas échéant, dans les documents graphiques du document d'urbanisme, à titre d'information.

Il faut également joindre dans les annexes du document d'urbanisme les éléments suivants :

- le classement des infrastructures de transports terrestres,
- les secteurs affectés par le bruit,
- les prescriptions d'isolement acoustique édictées,
- la référence des arrêtés préfectoraux correspondants,
- la mention des lieux où ces arrêtés peuvent être consultés.

Les procédures d'élaboration, de révision et de modification des documents d'urbanisme peuvent être mises à profit pour introduire le classement dans les documents graphiques et les annexes ; à noter qu'il est nécessaire d'ôter les dispositions qui avaient antérieurement été inscrites relevant uniquement du classement sonore des ITT du RRN.

ARTICLE 8 : délai et voie de recours

Le présent arrêté peut faire l'objet, dans le délai de deux mois à compter de la date de sa publication au RAA, d'un recours gracieux auprès du Préfet et/ou d'un recours contentieux auprès du Tribunal Administratif de Toulon.

ARTICLE 9 : abrogation

Les dispositions du présent arrêté se substituent de plein droit, uniquement pour les infrastructures mentionnés à l'article 2 et les tronçons concernés, à celles des arrêtés antérieurs portant classement des ITT en date du 07 juin 2000 et 06 août 2001.

ARTICLE 10 : exécution et transmission

Le Secrétaire Général de la Préfecture du Var, les sous-préfets territorialement compétents, la Ministre de l'écologie, du développement durable et de l'énergie, le Directeur Régional de l'Environnement, de l'Aménagement et du Logement de la région Provence-Alpes-Côte d'Azur, le Directeur Interdépartemental des Routes Méditerranée, le Directeur de la société autoroute ESCOTA, le Directeur Départemental des Territoires et de la Mer du Var, sont chargés chacun en ce qui les concerne de l'exécution du présent arrêté.

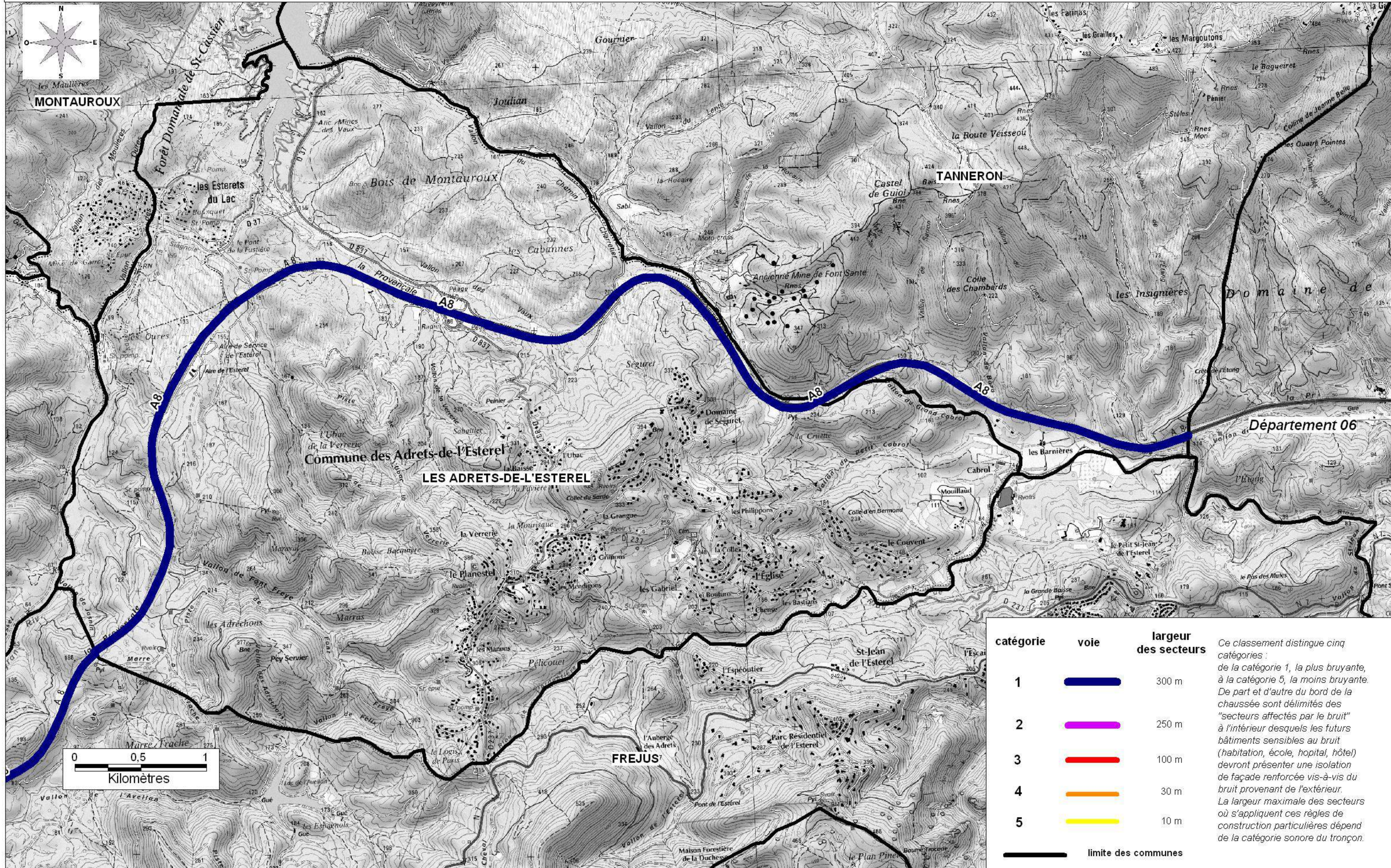
Le présent arrêté sera, en outre, transmis en copie:

- au Ministre d'État, Ministre de l'Écologie, du Développement Durables et de l'Énergie (DGPR – mission bruit et DGITM) ;
- au Directeur Régional de l'Environnement, de l'Aménagement et du Logement de la région Provence-Alpes-Côte d'Azur – service biodiversité eau paysages (SBEP) et au service transport et infrastructure (STI) ;
- au Directeur de la société autoroute ESCOTA ;
- au Directeur Régional de Réseau Ferré de France ;
- au Directeur de l'Agence Régionale de la Santé – antenne territoriale de Toulon ;
- au Directeur de l'Agence De l'Environnement et de la Maitrise de l'Énergie (ADEME) ;
- aux autres gestionnaires des infrastructures terrestres de transports membres du comité de suivi du bruit ;
- au Président du Conseil Général du Var ;
- aux Présidents des établissements publics de coopération intercommunale (EPCI) concernés ;
- au Président des Maires du Var ;
- aux Maires des communes concernées ; l'arrêté préfectoral sera affiché pendant un mois dans chacune des mairies des communes concernées.

Fait à TOULON, le 27 MARS 2013
LE PREFET DU VAR



Laurent CAYREL



Direction
départementale
des territoires
et de la mer
du Var

Service environnement
et forêt

Pôle environnement
et cadre de vie

Toulon, le 01 AOUT 2014

ARRETE PREFECTORAL

portant approbation
de la révision du classement sonore
des infrastructures de transports terrestres (ITT)
des routes départementales (RD)
du département du Var

LE PREFET DU VAR

Officier de la Légion d'Honneur
Chevalier de l'Ordre National du Mérite

Vu la Directive 2002/49/CE du Parlement Européen et du Conseil de l'Union Européenne du 25 juin 2002 relative à l'évaluation et la gestion du bruit dans l'environnement ;

Vu la loi n° 92-1444 du 31 décembre 1992 relative à la lutte contre le bruit ;

Vu le décret n° 95-20 pris pour l'application de l'article L.111-11-1 du code de la construction et de l'habitation et relatif aux caractéristiques acoustiques de certains bâtiments autres que d'habitation et de leurs équipements ;

Vu le décret n° 95-21 relatif au classement des infrastructures de transports terrestres et modifiant le code de l'urbanisme et le code de la construction et de l'habitation ;

Vu l'arrêté ministériel du 30 mai 1996 relatif aux modalités de classement des infrastructures de transports terrestres et à l'isolement acoustique des bâtiments d'habitation dans les secteurs affectés par le bruit ;

Vu les trois arrêtés ministériels du 25 avril 2003 relatifs à la limitation du bruit dans les établissements de santé, les hôtels et les bâtiments d'enseignement ;

Vu l'arrêté ministériel du 23 juillet 2013 modifiant l'arrêté du 30 mai 1996 relatif aux modalités de classement des infrastructures de transports terrestres et à l'isolement acoustique des bâtiments d'habitation dans les secteurs affectés par le bruit ;

Vu le Code de l'Environnement, et notamment le livre V, titre VII, chapitre Ier, en ses articles L.571-1 et suivants, R.571-1 et suivants et chapitre II, en ses articles L.572-1 et suivants, R.572-1 et suivants ;

Vu le Code de l'Urbanisme, et notamment ses articles R.123-13, R.123-14, R.123-22 ;

Vu le Code de la construction et de l'habitation, et notamment ses articles L.111-11, L.111-11-1, L.111-11-2, R.111-4-1 ;

Vu les arrêtés préfectoraux en date du 07 juin 2000 et 06 août 2001 publiant le classement sonore des infrastructures de transports terrestres du département du Var, assorti des pièces annexées ;

Vu la saisine du gestionnaire tout au long de la procédure, à savoir le Conseil Général du Var pour le réseau routier dénommé route départementale, et notamment la dernière consultation de présentation des résultats en date du 05 mars 2014 ;

Vu l'avis des établissements publics de coopération intercommunale (EPCI) concernés suite à leur saisine en date du 27 mai 2013 conformément aux dispositions de l'article R.571-39 du Code de l'environnement ;

Vu l'avis des communes concernées suite à leur consultation pour une durée de 3 mois en date du 27 mai 2013 conformément aux dispositions de l'article R.571-39 du Code de l'environnement ;

Vu le rendu d'études et l'analyse effectuée par le bureau d'études Bureau Veritas en date du 18 décembre 2013 et la dernière version corrigée du 12 juin 2014 ;

Vu l'appui technique en tant qu'assistance à maîtrise d'ouvrage apporté par le Centre d'Études Techniques de l'Équipement (CETE) Méditerranée tout au long de la procédure et la validation des résultats obtenus le 19 décembre 2013 ;

Considérant l'information fournie sur le portail de l'État et la communication des éléments de procédure lors des réunions plénières du comité de suivi du bruit, dont le dernier en date du 28 mai 2013 ;

Considérant la conformité de l'établissement de la révision du classement sonore des infrastructures de transports terrestres des routes départementales du département du Var par la Direction Départementale des Territoires et de la Mer du Var aux critères et conditions requis par la réglementation en vigueur en matière de classement sonore des infrastructures de transports terrestres (ITT) ;

Sur proposition du Secrétaire Général de la Préfecture du Var ;

ARRÊTE

ARTICLE 1 : objet de la décision d'approbation de la révision du classement sonore

Les dispositions de l'arrêté du 30 mai 1996 susvisé sont applicables dans le département du Var aux abords du tracé des infrastructures de transports terrestres (ITT) mentionnées à l'article 2 du présent arrêté.

Le présent arrêté vise à approuver la révision totale du classement sonore de ces infrastructures.

Le classement sonore comporte le présent arrêté assorti d'une annexe intitulée "rapport de classement" composée notamment de tableaux et de représentations cartographiques.

Ce rapport de classement fait partie intégrante de l'arrêté préfectoral. Il constitue l'objet principal de la décision administrative.

ARTICLE 2 : infrastructures concernées

Les infrastructures de transports terrestres concernées par le présent arrêté relève du réseau routier dénommé route départementale (RD).

Toutes les routes départementales du Var ne font pas l'objet d'un classement ; seules les voies (ou tronçon(s) de voies) concernées sont recensées.

N° voie	Communes
D3	ARTIGUES, OLLIERES, RIAN, SAINT-MAXIMIN-LA-SAINTE-BAUME
D4	FREJUS, PUGET-SUR-ARGENS
D5	LA CELLE, LA ROQUEBRUSSANNE, NEOULES
D7	FREJUS, ROQUEBRUNE-SUR-ARGENS
D8	FREJUS, ROQUEBRUNE-SUR-ARGENS, SAINTE-MAXIME
D12	HYERES, PIERREFEU
D13	BESSE-SUR-ISSOLE, FLASSANS-SUR-ISSOLE
DN7	BRIGNOLES, FLASSANS-SUR-ISSOLE, FREJUS, LE CANNET-DES-MAURES, LE LUC-EN-PROVENCE, LE MUY, LES ARCS-SUR-ARGENS, POURCIEUX, POURRIERES, PUGET-SUR-ARGENS, ROQUEBRUNE-SUR-ARGENS, SAINT-MAXIMIN-LA-SAINTE-BAUME, TARADEAU, TOURVES, VIDAUBAN
DN8	EVENOS, LE BEAUSSET, LE CASTELLET, OLLIOULES, TOULON
D10	LORGUES, LES ARCS-SUR-ARGENS, TARADEAU,
D11	OLLIOULES, SANARY
D12	HYERES, PIERREFEU-DU-VAR
D13	BESSE-SUR-ISSOLE, FLASSANS-SUR-ISSOLE
D14	CUERS, GRIMAUD, PIERREFEU-DU-VAR
D15	BESSE-SUR-ISSOLE, FORCALQUEIRET, SAINTE-ANASTASIE-SUR-ISSOLE
D16	LA SEYNE-SUR-MER, SIX-FOURS
D17	LE CANNET-DES-MAURES, LE THORONET
D18	LA SEYNE-SUR-MER, SAINT-MANDRIER-SUR-MER
D19	FAYENCE, TOURRETTES
D22	CORRENS, MONTFORT-SUR-ARGENS, LE VAL
D23	POURRIERES
D25	LE MUY, SAINTE-MAXIME
D26	OLLIOULES, LA SEYNE-SUR-MER
D29	HYERES, LA CRAU, LA GARDE, TOULON
D37	FREJUS, LES ADRETS-DE-L'ESTEREL, MONTAUROUX, SAINT-RAPHAEL, TANNERON
D42	HYERES, LA GARDE, LE PRADET, TOULON
D42B	LA LONDE-LES-MAURES
D43	BRIGNOLES, CAMPS-LA-SOURCE, CUERS, FORCALQUEIRET, LA CELLE, ROCBARON
D46	HYERES, LA VALETTE-DU-VAR, LE REVEST-LES-EAUX, TOULON
D48	COGOLIN
D54	CHATEAUDOUBLE, DRAGUIGNAN, FIGANIERES, LA MOTTE, LES ARCS-SUR-ARGENS, TRANS-EN-PROVENCE
D56	CALLIAN
D58	SOLLIES-PONT
D59	DRAGUIGNAN
D61	GASSIN, GRIMAUD, RAMATUELLE
D61A	GRIMAUD
D62	TOULON
D63	LA SEYNE-SUR-MER, SIX-FOURS
D66	LA CADIERE-D'AZUR, LE CASTELLET, SAINT-CYR-SUR-MER

N° voie	Communes
D67	LA GARDE, LA FARLEDE
D68	POURRIERES
D74	LE PLAN-DE-LA-TOUR, SAINTE-MAXIME
D76	CARQUEIRANNE, LA CRAU
D81	GAREOULT, ROCBARON
D82	LA CADIERE-D'AZUR, LE CASTELLET
D86	LA GARDE, LA VALETTE-DU-VAR, LE PRADET
D87	SAINT-CYR-SUR-MER
D91	LES ARCS-SUR-ARGENS
D92	OLLIOULES, TOULON
D93	RAMATUELLE, SAINT-TROPEZ
D97	CARNOULES, CUERS, GONFARON, LA FARLEDE, LA VALETTE-DU-VAR, LE LUC-EN-PROVENCE, PIGNANS, PUGET-VILLE, SOLLIES-PONT, TOULON
D98	BORMES-LES-MIMOSAS, COGOLIN, GASSIN, HYERES, LA CRAU, LA GARDE, LA LONDE-LES-MAURES, LA MOLE, LA VALETTE-DU-VAR, SAINT-TROPEZ
D98B	FREJUS
D100	FREJUS, SAINT-RAPHAEL
D100A	FREJUS
D125	LE MUY
D197	HYERES
D198	BORMES-LES-MIMOSAS, LE LAVANDOU
D206	OLLIOULES
D211	SANARY-SUR-MER
D241	BORMES-LES-MIMOSAS
D246	LA VALETTE-DU-VAR
D276	HYERES, LA CRAU
D298	BORMES-LES-MIMOSAS, LE LAVANDOU
D298C	BORMES-LES-MIMOSAS
D412	PIERREFEU-DU-VAR
D442	CARQUEIRANNE
D554	BELGENTIER, BRIGNOLES, FORCALQUEIRET, GAREOULT, GINASSERVIS, HYERES, LA CRAU, LA FARLEDE, LE VAL, MEOUNES-LES-MONTRIEUX, NEOULES, SOLLIES-PONT, SOLLIES-TOUCAS, VINON-SUR-VERDON
D557	DRAGUIGNAN, FLAYOSC, VILLECROZE
D558	COGOLIN, GRIMAUD, LA GARDE-FREINET, LE CANNET-DES-MAURES
D559	BANDOL, BORMES-LES-MIMOSAS, CARQUEIRANNE, CAVALAIRE-SUR-MER, COGOLIN, FREJUS, GASSIN, GRIMAUD, HYERES, LA CADIERE-D'AZUR, LA CROIX-VALMER, LA GARDE, LA LONDE-LES-MAURES, LA SEYNE-SUR-MER, LE LAVANDOU, LE PRADET, LE RAYOL-CANADEL-SUR-MER, OLLIOULES, ROQUEBRUNE-SUR-ARGENS, SAINT-CYR-SUR-MER, SAINTE-MAXIME, SAINT-RAPHAEL, SANARY-SUR-MER, SIX-FOURS-LES-PLAGES, TOULON
D559A	HYERES, LA LONDE-LES-MAURES
D559B	BANDOL, LA CADIERE-D'AZUR, LE BEAUSSET, LE CASTELLET
D559BIS	TOULON
D560	BARJOLS, BRUE-AURIAC, NANS-LES-PINS, SAINT-MAXIMIN-LA-SAINTE-BAUME, SAINT-ZACHARIE, SALERNES, SEILLONS-SOURCE-D'ARGENS, VILLECROZE
D560A	SAINT-MAXIMIN-LA-SAINTE-BAUME

N° voie	Communes
D562	CALLIAN, DRAGUIGNAN, ENTRECASTEAUX, FAYENCE, LE VAL, LE THORONET, LORGUES, MONTAURoux, SAINT-ANTONIN-DU-VAR, TOURRETTES,
D563	FAYENCE
D616	SIX-FOURS-LES-PLAGES
D642	TOULON
D825	LE MUY
D952	VINON-SUR-VERDON
D955	DRAGUIGNAN
D1555	DRAGUIGNAN, LA MOTTE, LE MUY, LES ARCS, TRANS-EN-PROVENCE
D1559	SAINT-CYR-SUR-MER
D2008	TOULON
D2026	LA SEYNE-SUR-MER
D2086	LE PRADET
D2554	BRIGNOLES
DéviatiOn	BANDOL
DéviatiOn	SAINT-MAXIMIN-LA-SAINTE-BAUME
DéviatiOn	VIDAUBAN
Projet de déviatiOn	BELGENTIER
Projet de déviatiOn	LA GARDE-FREINET
Projet de déviatiOn	LA MOLE
Projet de déviatiOn	ROQUEBRUNE-SUR-ARGENS
Projet de déviatiOn	SAINT-ZACHARIE
Projet de déviatiOn	GRIMAUD, SAINTE-MAXIME
Projet de contournement	PIERREFEU-DU-VAR

ARTICLE 3 : caractéristique du classement

Le classement s'effectue sur la base des caractéristiques sonores de la voie. Ainsi, toutes les voies du département ne font pas l'objet d'un classement. Seules celles qui dépassent les niveaux sonores le sont.

Les infrastructures sont classées sur la base de leurs niveaux sonores diurnes et nocturnes reçus au point de référence. A noter que les indicateurs retenus sont les mêmes que ceux pris en compte pour la construction d'infrastructures nouvelles. Il s'agit du LAeq (6h-22h) pour le jour, et du LAeq (22h-6h) pour la nuit.

La catégorie des infrastructures de transports terrestres est donc définie comme suit :

Catégories des infrastructures en fonction des niveaux sonores			
Niveau sonore de référence LAeq (6h-22h) en dB(A)	Niveau sonore de référence LAeq (22h-6h) en dB(A)	Catégorie de l'infrastructure	secteurs affectés par le bruit de part et d'autre de l'infrastructure - pour les infrastructures routières, à partir du bord extérieur de la chaussée le plus proche ; - pour les infrastructures ferroviaires, à partir du bord du rail extérieur de la voie la plus proche.
$L > 81$	$L > 76$	1	300 m
$76 < L \leq 81$	$71 < L \leq 76$	2	250 m
$70 < L \leq 76$	$65 < L \leq 71$	3	100 m
$65 < L \leq 70$	$60 < L \leq 65$	4	30 m
$60 < L \leq 65$	$55 < L \leq 60$	5	10 m

Les tableaux contenus dans le rapport de classement annexé donnent, à minima, pour chacun des tronçons d'infrastructures mentionnés, le classement dans une des 5 catégories définies dans l'arrêté du 30 mai 1996 susmentionné, la largeur des secteurs affectés par le bruit ainsi que le type de tissu urbain traversé (rue en "U" ou tissu ouvert).

Les cartes contenues dans le rapport de classement annexé représentent, à minima, la catégorie de l'infrastructure, le secteur affecté par le bruit et la largeur de ces secteurs.

Pour des raisons de lisibilité, il peut être nécessaire de produire plusieurs cartes à des échelles suffisantes, ou de faire des grossissements sur certaines zones où les tronçons sont très courts. Toutefois, il ne s'agit pas de réaliser des cartes à l'échelle des documents d'urbanisme, mais d'illustrer graphiquement le contenu de l'arrêté de classement sonore.

En cas de discordance entre "tableau(x)" et "carte(s)", les indications du tableau de données priment.

ARTICLE 4 : isolement acoustique des bâtiments à construire

Les bâtiments à construire dans les secteurs affectés par le bruit doivent présenter un isolement acoustique minimum contre les bruits extérieurs conformément à l'article R.111-23-2 du code de la construction et de l'habitation et aux arrêtés pris en application des décrets 95-20 et 95-21 susvisés.

Pour les bâtiments d'habitation, l'isolement acoustique minimum est déterminé selon les articles 5 à 9 de l'arrêté du 30 mai 1996 susvisé.

Pour les établissements de santé, les hôtels et les bâtiments d'enseignement, l'isolement acoustique minimum est déterminé selon les trois arrêtés du 25 avril 2003 susvisés.

ARTICLE 5 : communes concernées

Les communes concernées par le présent arrêté sont :

ARTIGUES, BANDOL, BARJOLS, BELGENTIER, BESSE-SUR-ISSOLE, BORMES-LES-MIMOSAS, BRIGNOLES, BRUE AURIAC, CALLIAN, CAMPS-LA-SOURCE, CARNOULES, CARQUEIRANNE, CAVALAIRE-SUR-MER, CHATEAUDOUBLE, COGOLIN, CORRENS, CUERS, DRAGUIGNAN, ENTRECASTEAUX, EVENOS, FAYENCE, FIGANIERES, FLASSANS-SUR-ISSOLE, FLAYOSC, FORCALQUEIRET, FREJUS, GAREOULT, GASSIN, GINASSERVIS, GONFARON, GRIMAUD, HYERES, LA CADIERE D'AZUR, LA CELLE, LA CRAU, LA CROIX-VALMER, LA FARLEDE, LA GARDE, LA GARDE FREINET, LA LONDE-LES-MAURES, LA MOLE, LA MOTTE, LA ROQUEBRUSSANNE, LA SEYNE-SUR-MER, LA VALETTE, LE BEAUSSET, LE CANNET-DES-MAURES, LE CASTELLET, LE LAVANDOU, LE LUC-EN-PROVENCE, LE MUY, LE PRADET, LE RAYOL-CANADEL-SUR-MER, LE REVEST-LES-EAUX, LE THORONET, LE VAL, LES ADRETS DE L'ESTEREL, LES ARCS-SUR-ARGENS, LORGUES, MEOUNES-LES-MONTRIEUX, MONTAOUX, MONTFORT-SUR-ARGENS, NANS-LES-PINS, NEOULES, OLLIERES, OLLIOULES, PIERREFEU-DU-VAR, PIGNANS, PLAN-DE-LA-TOUR, POURCIEUX, POURRIERES, PUGET-SUR-ARGENS, PUGET-VILLE, RAMATUELLE, RIAN, ROCBARON, ROQUEBRUNE-SUR-ARGENS, SAINT-ANTONIN-DU-VAR, SAINT-CYR-SUR-MER, SAINT-MANDRIER-SUR-MER, SAINT-MAXIMIN-LA-SAINTE-BAUME, SAINT-RAPHAEL, SAINT-TROPEZ, SAINT-ZACHARIE, SAINTE-ANASTASIE-SUR-ISSOLE, SAINTE-MAXIME, SALERNES, SANARY-SUR-MER, SEILLONS-SOURCE-D'ARGENS, SIX-FOURS LES PLAGES, SOLLIES-PONT, SOLLIES-TOUCAS, SOLLIES-VILLE, TANNERON, TARADEAU, TOULON, TOURRETTES, TOURVES, TRANS-EN-PROVENCE, VIDAUBAN, VILLECROZE, VINON-SUR-VERDON

ARTICLE 6 : publication et mise à disposition

Le présent arrêté est applicable à compter de sa publication au Recueil des Actes Administratifs du département de la Préfecture du Var.

Il fait l'objet :

- d'une information dans deux journaux régionaux ou locaux diffusés dans le département ;
- d'un affichage dans les mairies concernées pendant 1 mois minimum.

Le présent arrêté assorti de son annexe, à savoir le rapport du classement, est tenu à la disposition du public dans les mairies concernées et à la Direction Départementale des Territoires et de la Mer du Var à Toulon aux heures habituelles d'ouverture.

Le classement sonore des ITT est aussi mis en ligne sur le portail de l'État. Il est consultable et téléchargeable à l'adresse suivante : www.var.gouv.fr

ARTICLE 7 : report dans les documents d'urbanisme

Les périmètres des secteurs affectés par le bruit doivent être reportés par les maires des communes, ainsi que par les maires des communes limitrophes le cas échéant, dans les documents graphiques du document d'urbanisme, à titre d'information.

Il faut également joindre dans les annexes du document d'urbanisme les éléments suivantes :

- le classement des infrastructures de transports terrestres,
- les secteurs affectés par le bruit,
- les prescriptions d'isolement acoustique édictées,
- la référence des arrêtés préfectoraux correspondants,
- la mention des lieux où ces arrêtés peuvent être consultés.

Les procédures d'élaboration, de révision et de modification des documents d'urbanisme peuvent être mises à profit pour introduire le classement dans les documents graphiques et les annexes ; à noter qu'il est nécessaire d'ôter les dispositions qui avaient antérieurement été inscrites relevant uniquement du classement sonore des ITT du réseau routier dénommé route départementale (RD).

ARTICLE 8 : délai et voie de recours

Le présent arrêté peut faire l'objet, dans le délai de deux mois à compter de la date de sa publication au RAA, d'un recours gracieux auprès du Préfet et/ou d'un recours contentieux auprès du Tribunal Administratif de Toulon.

ARTICLE 9 : abrogation

Les dispositions du présent arrêté se substituent de plein droit, uniquement pour les infrastructures mentionnés à l'article 2 et les tronçons concernés, à celles des arrêtés antérieurs portant classement des ITT en date du 07 juin 2000 et 06 août 2001.

ARTICLE 10 : exécution et transmission

Le Secrétaire Général de la Préfecture du Var, les sous-préfets territorialement compétents, la Ministre de l'écologie, du développement durable et de l'énergie, le Directeur Régional de l'Environnement, de l'Aménagement et du Logement de la région Provence-Alpes-Côte d'Azur, le Directeur Départemental des Territoires et de la Mer du Var, l'exploitant à savoir le Président du Conseil Général, sont chargés chacun en ce qui les concerne de l'exécution du présent arrêté.

Le présent arrêté sera, en outre, transmis en copie:

- au Ministre d'État, Ministre de l'Écologie, du Développement Durables et de l'Énergie (DGPR – mission bruit et DGITM) ;
- au Directeur Régional de l'Environnement, de l'Aménagement et du Logement de la région Provence-Alpes-Côte d'Azur – service transport et infrastructure (STI) ;
- au Directeur de l'Agence Régionale de la Santé – antenne territoriale de Toulon ;
- au Directeur de l'Agence De l'Environnement et de la Maîtrise de l'Énergie (ADEME) ;
- aux autres gestionnaires des infrastructures terrestres de transports membres du comité de suivi du bruit ;
- au Directeur des Routes du Conseil Général du Var ;
- aux Présidents des établissements publics de coopération intercommunale (EPCI) concernés ;
- au Président de l'association des Maires du Var ;
- aux Maires des communes concernées ; l'arrêté préfectoral sera affiché pendant un mois dans chacune des mairies des communes concernées ; le certificat d'affichage sera transmis à la DDTM du Var – service environnement et forêt – pôle environnement et cadre de vie.

Fait à TOULON, le 01 AOUT 2014
LE PREFET DU VAR



Laurent CAYREL

